

Chutzenturm in der Gemeinde Seedorf

www.chutzenturm.ch

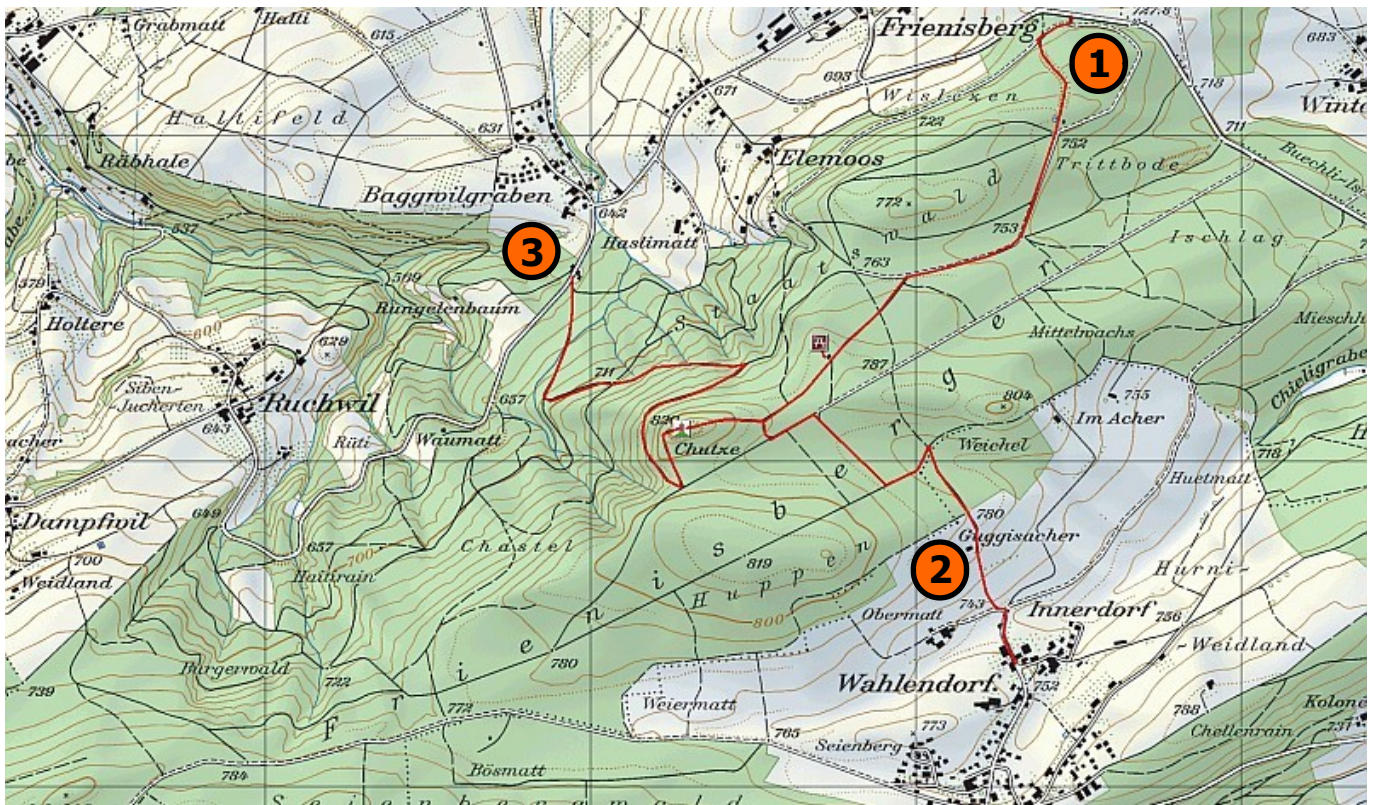


Der Chutzenturm steht auf der gleichnamigen Anhöhe im Frienisbergwald. Der Turm ist am besten mit dem öffentlichen Verkehr per Postauto zu erreichen. Auf der Karte unten sind die Wege ab den Haltestellen „Saurenhorn (1)“ und „Baggwilgraben (3)“ angegeben. Diese können ab Bern oder Lyss erreicht werden. Die Marschdistanz beträgt 2 km. Der Aufstieg ab Baggwilgraben ist sehr steil. Über die Route 2 kann man von Wahlendorf zum Turm wandern.

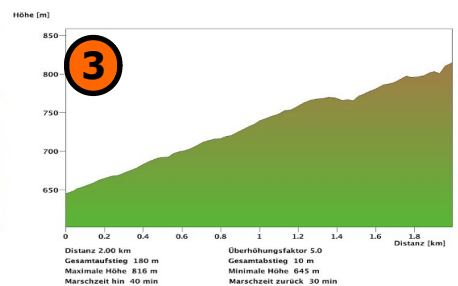
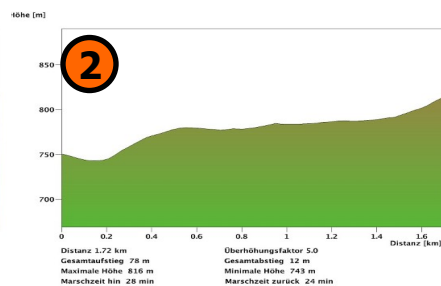
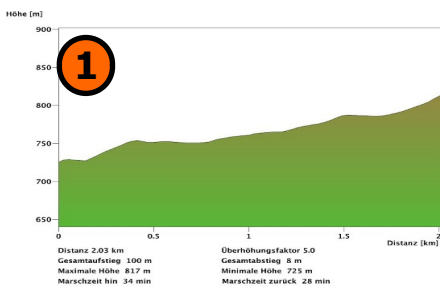
Mit dem Privatauto kann beim Parkplatz Försterstein (1) oder beim Parkplatz Rungelenbaum (3), 200 m ab Baggwilgraben Richtung Ruchwil, parkiert werden. Die Routen 1 und 3 sind mit Wegweisern ausgeschildert. Das Parkieren im Wald ist nicht gestattet.

Bei der Chutzenhütte steht ein grosser, gedeckter Grill zur Verfügung.

Die Koordinaten des Chutzenturms nach Swiss Topo: 591281 - 207100



Profile der einzelnen Routen



© 2018, Maßstab für Landestopographische Anstalten, CH-0884 Daten

© 2018, Maßstab für Landestopographische Anstalten, CH-0884 Daten

© 2018, Maßstab für Landestopographische Anstalten, CH-0884 Daten